




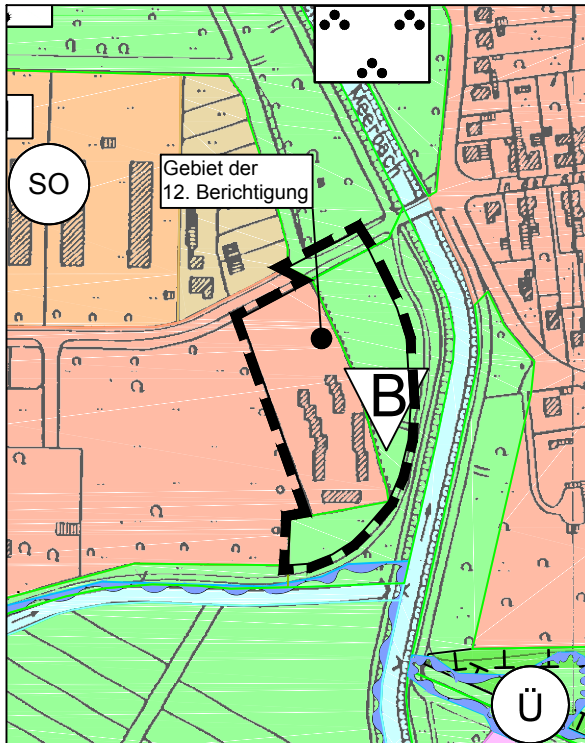
Planzeichnungen (Maßstab 1 : 5000)

0 25 50 m



Auszug Flächennutzungsplan 2006
 in Kraft getreten am: 21.06.2006

Auszug aus der Planzeichenerklärung zum
 Flächennutzungsplan 2006 (gem. PlanzV 90)



1. Art der baulichen Nutzung

(§5 Abs. 2 Nr.1 BauGB §1 Abs. 1 und 2 BauNVO)

Wohnbauflächen

Gemischte Bauflächen

Sondergebiete

2. Einrichtungen und Anlagen zur Versorgung mit Gütern und Dienstleistungen des öffentlichen und privaten Bereichs, Flächen für den Gemeinbedarf, Flächen für Sport- und Spielanlagen

(§ 5 Abs. 2 Nr. 2 und Abs. 4 BauGB)

Flächen für den Gemeinbedarf

3. Grünflächen (§ 5 Abs. 2 Nr. 5 und Abs. 4 BauGB)

Grünfläche

Parkanlage

*** 4. Wasserflächen und Flächen für die Wasserwirtschaft, den Hochwasserschutz und die Regelung des Wasserabflusses (§ 5 Abs. 2 Nr. 7 und Abs. 4 BauGB)**

Wasserflächen

Überschwemmungsgebiet

5. Planungen, Nutzungsregelungen, Maßnahmen und Flächen für Maßnahmen zum Schutz, zur Pflege und zur Entwicklung von Boden, Natur und Landschaft (§ 5 Abs. 2 Nr.10 und Abs. 4 BauGB)

Bestand

Umgrenzung von Flächen für Maßnahmen zum Schutz, zur Pflege und zur Entwicklung von Boden, Natur und Landschaft

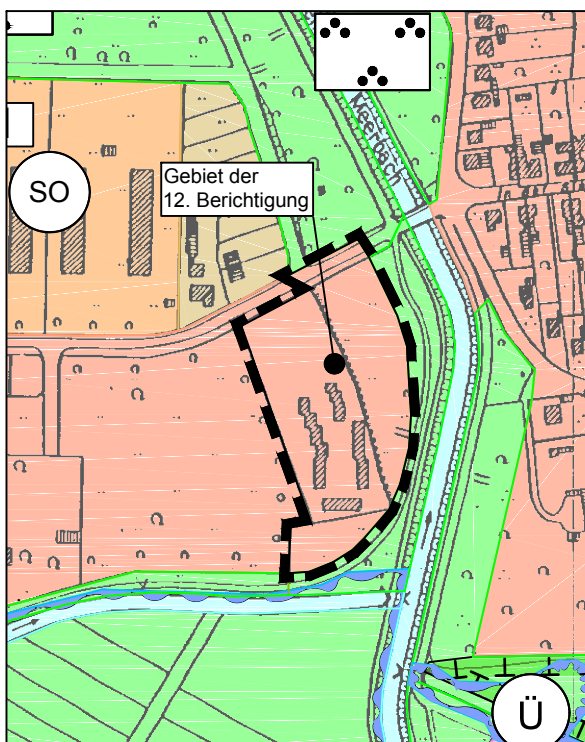
*** Besonders geschützter Biotop**

11. Sonstige Planzeichen

Gebiet der 12. Berichtigung

*** Nachrichtliche Darstellungen**

Berichtigung Nr. 12
 des Flächennutzungsplan 2006 vom 21.06.2006



Quelle: Auszug aus den Geobasisdaten der Niedersächsischen Vermessungs- und Katasterverwaltung

Flächennutzungsplanberichtigung Nr. 12 zum B-Plan Nr. 180 "Wohnen westlich des Meerbachs"

Q:\Bauleitplanung\Flächennutzungsplan\Berichtigungen\Planung\12.Berichtigung 2017\1018.dwg