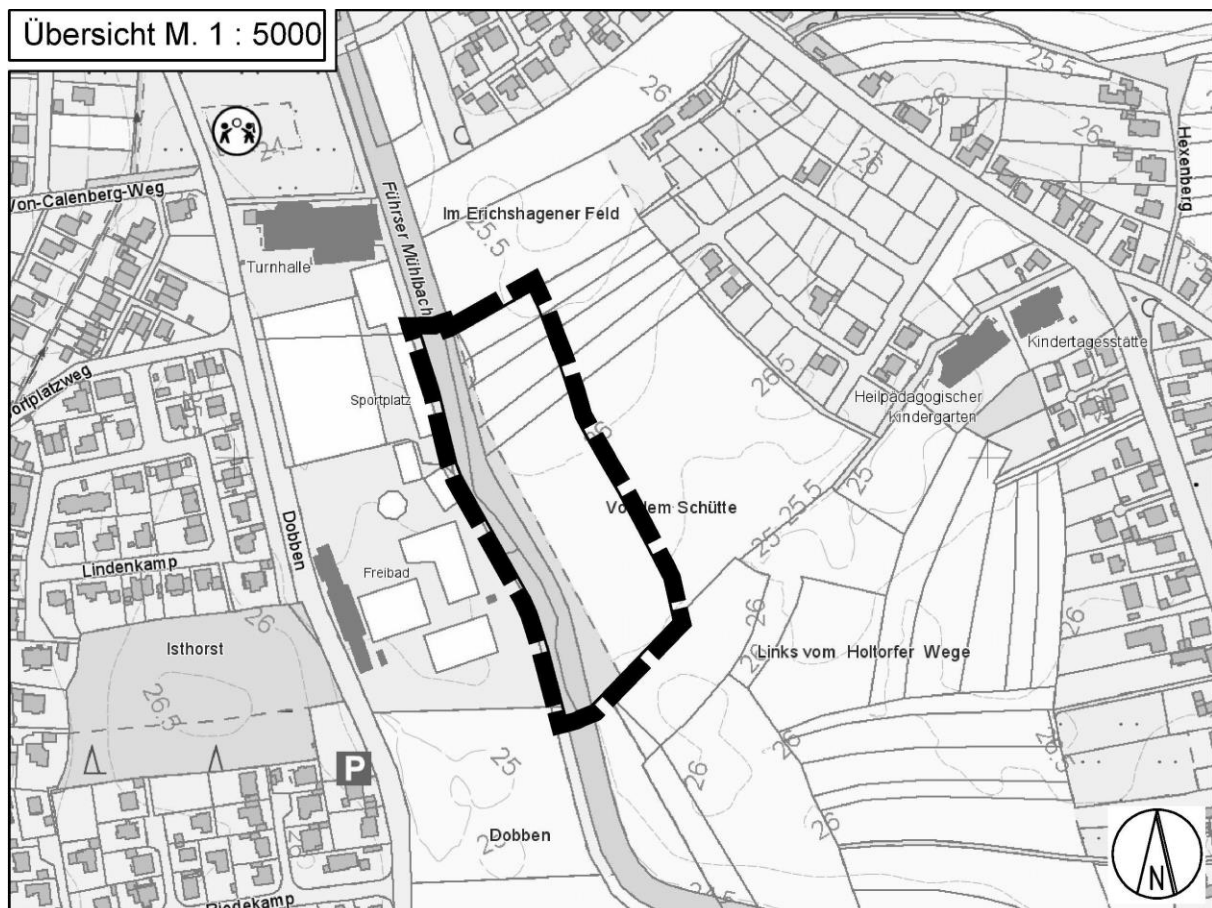


# Flächennutzungsplanänderung Nr. 6 - Ortsteil Erichshagen-Wölpe – "Führse-Niederung I"

## Planzeichnung

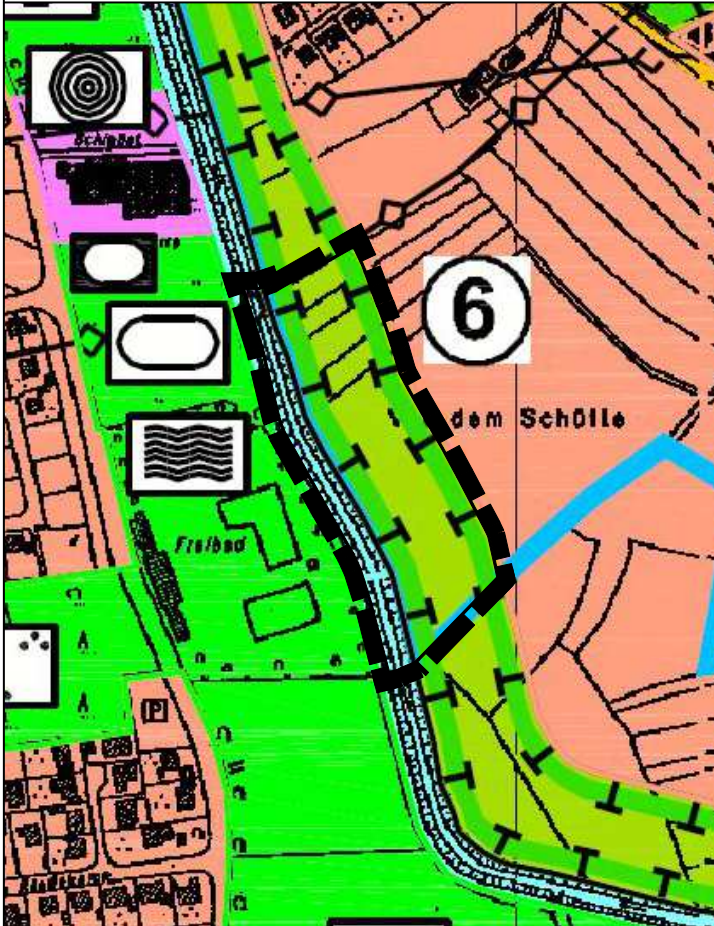


Fachbereich Stadtentwicklung  
Nienburg/Weser, den 12.01.2017




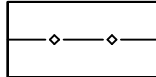

geändert:  
30.06.2017

Verfahrensstand:  
Feststellungsbeschluss

# Bisher wirksame Flächennutzungsplandarstellung



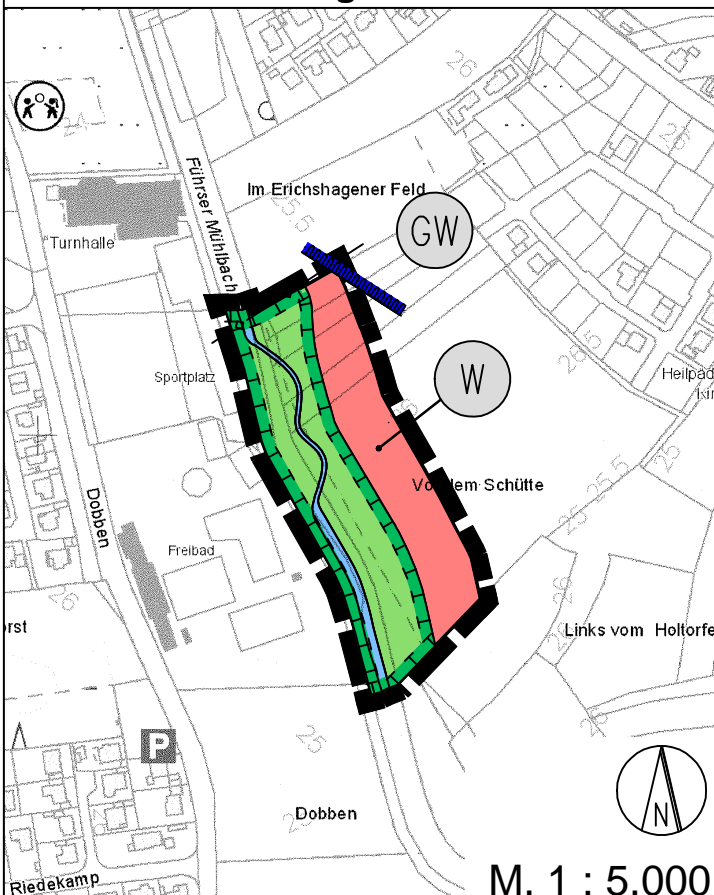
## Planzeichenerklärung

-  Fläche für die Landwirtschaft (§ 5 Abs. 2 Nr. 9 BauGB)
-  Fläche für Maßnahmen zum Schutz, zur Pflege und zur Entwicklung von Boden, Natur und Landschaft (§ 5 (2) Nr. 10 BauGB)
-  Wasserfläche
-  Ferngasleitung, unterirdisch (§ 5 (2) Nr. 4 BauGB)
-  Räumlicher Geltungsbereich der FNP-Änderung



M. 1 : 5.000

# Flächennutzungsplanänderung Nr. 6 - Ortsteil Erichshagen - Wölpe "Führse-Niederung I"



## Planzeichenerklärung

-  Wohnbaufläche (§ 5 (2) Nr. 1 BauGB, § 1 (1) Nr. 1 BauNVO)
-  Grünfläche mit der Zweckbestimmung "Ausgleich und Kommunikation" (§ 5 (2) Nr. 5 BauGB)
-  Fläche für Maßnahmen zum Schutz, zur Pflege und zur Entwicklung von Boden, Natur und Landschaft (§ 5 (2) Nr. 10 BauGB)
-  Wasserfläche
-  Schutzgebiet für Grundwasser- und Quellwassergewinnung (Wasserschutzgebiet Drakenburg (Zone III)) (§ 5 (2) Nr. 7 und (4) BauGB)
-  Ferngasleitung, unterirdisch (§ 5 (2) Nr. 4 BauGB)
-  Räumlicher Geltungsbereich der FNP-Änderung



M. 1 : 5.000

