

Stadt Nienburg/Weser

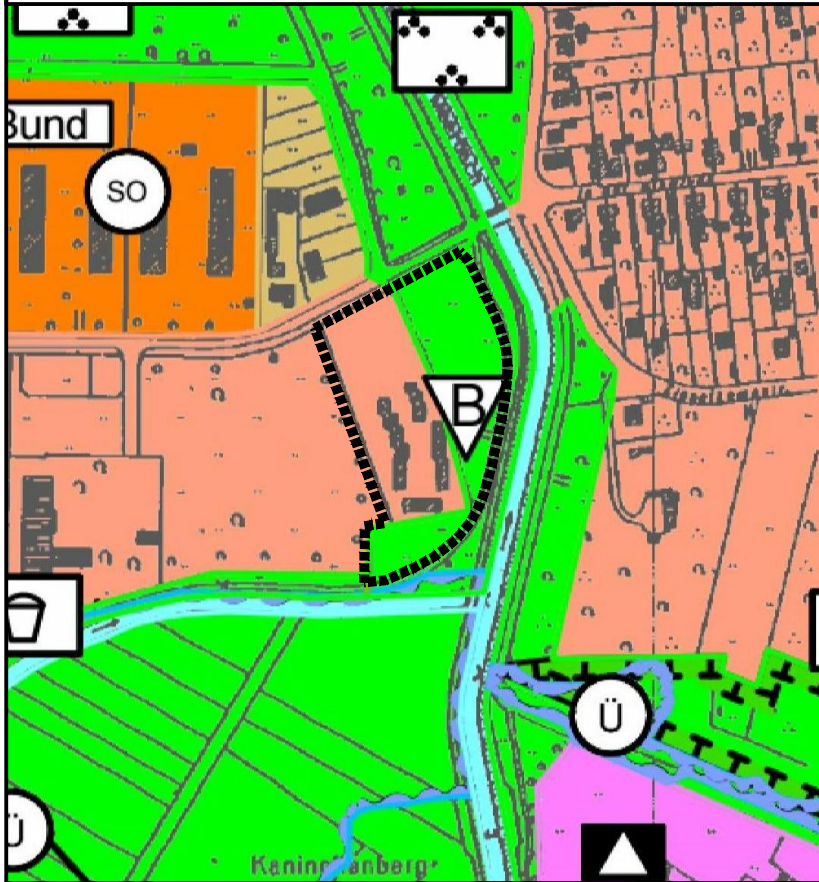


Berichtigung des Flächennutzungsplans

gem. § 13 a Abs. 2 Nr. 2 BauGB im Rahmen der Aufstellung
des Bebauungsplans Nr. 180 "Wohnen westlich des Meerbachs"



Bisher wirksame Flächennutzungsplandarstellung



Planzeichenerklärung



Wohnbauflächen



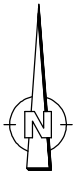
Grünfläche



besonders geschützter Biotop
(nach tel. Auskunft des Landkreises
Nienburg/Weser v. 31.08.2017 sowie E_mail
vom 22.02.2016 aufgehoben)

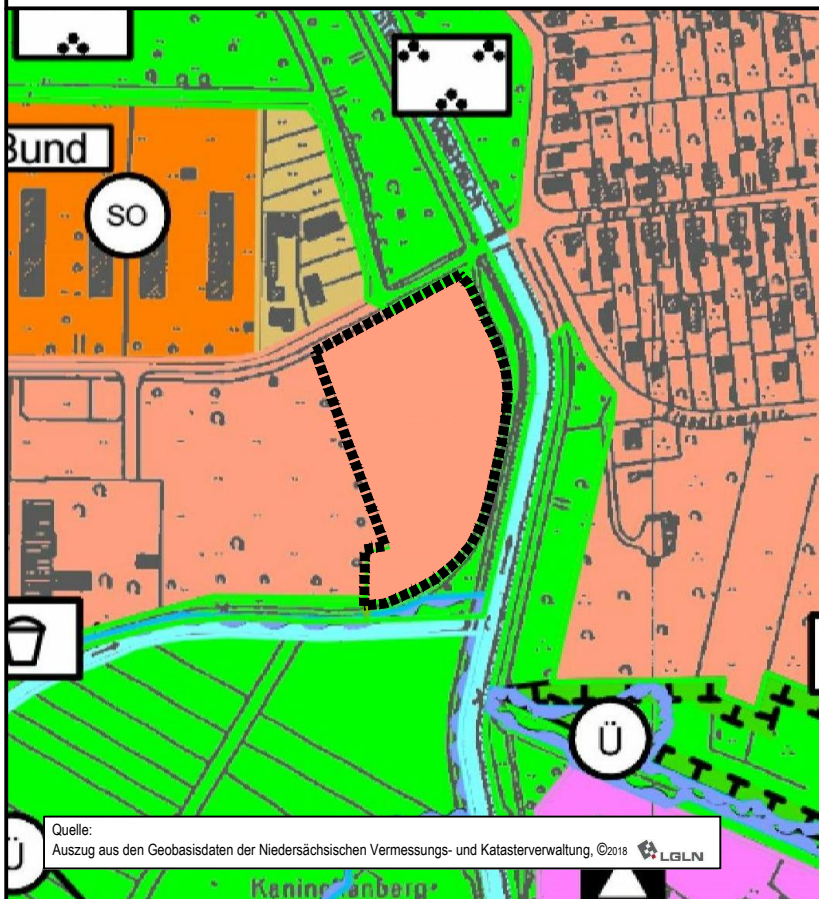


Grenze des räumlichen
Geltungsbereiches
des B-Planes



M. 1:5000

Angepasste Flächennutzungsplandarstellung



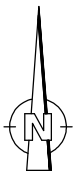
Planzeichenerklärung



Wohnbauflächen



Grenze des räumlichen
Geltungsbereiches
des B-Planes



M. 1:5000