


## Bisher wirksame Flächennutzungsplandarstellung



### Planzeichenerklärung



Wohnbauflächen



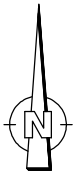
Grünfläche



besonders geschützter Biotop  
(nach tel. Auskunft des Landkreises  
Nienburg/Weser v. 31.08.2017 sowie E\_mail  
vom 22.02.2016 aufgehoben)

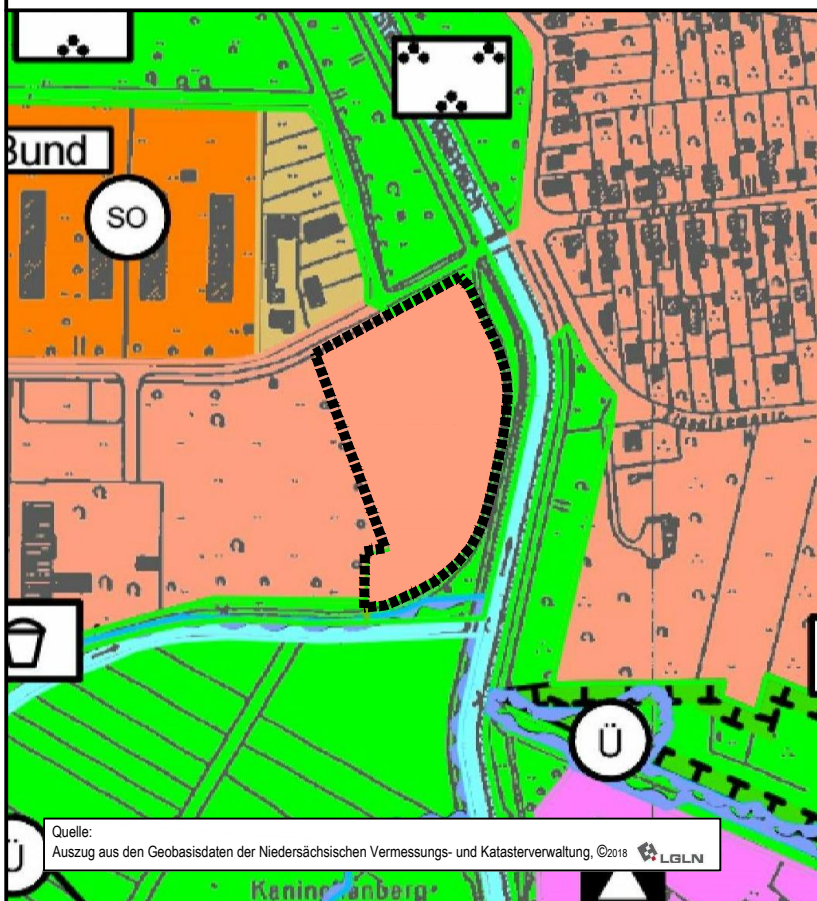


Grenze des räumlichen  
Geltungsbereiches  
des B-Planes



M. 1:5000

## Angepasste Flächennutzungsplandarstellung



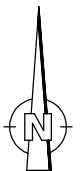
### Planzeichenerklärung



Wohnbauflächen



Grenze des räumlichen  
Geltungsbereiches  
des B-Planes



M. 1:5000