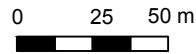
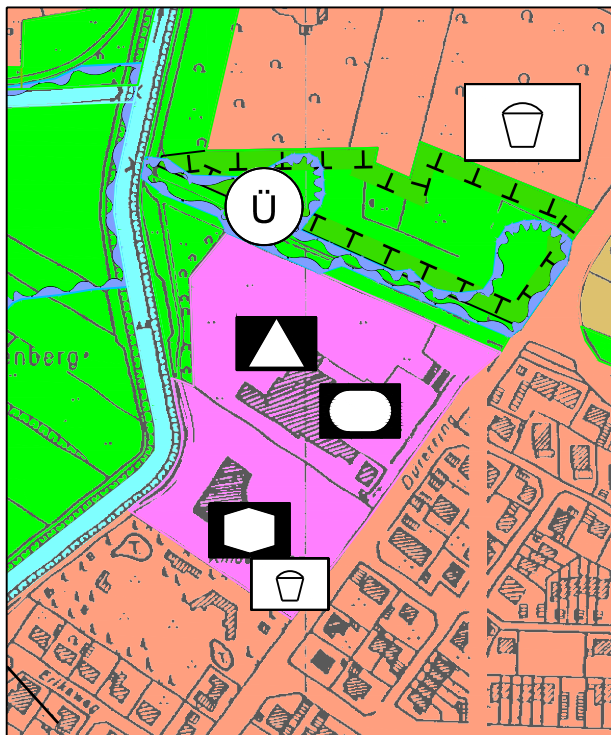


Planzeichnungen (Maßstab 1 : 5000)



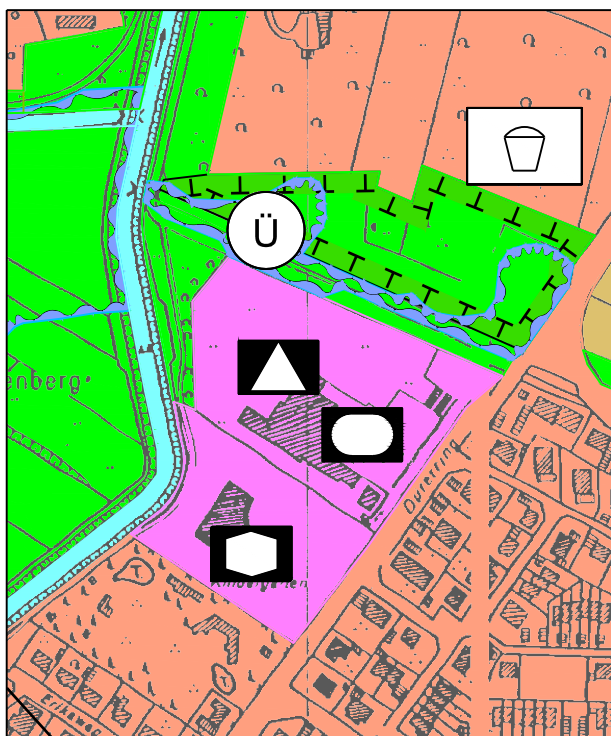
Auszug Flächennutzungsplan 2006
in Kraft getreten am: 21.06.2006

Auszug aus der Planzeichenerklärung zum
Flächennutzungsplan 2006 (gem. PlanzV 90)



1. Art der baulichen Nutzung
(§ 5 Abs. 2 Nr.1 BauGB §1 Abs. 1 und 2 BauNVO)
 - Wohnbauflächen
2. Einrichtungen und Anlagen zur Versorgung mit Gütern und Dienstleistungen des öffentlichen und privaten Bereichs, Flächen für den Gemeinbedarf, Flächen für Sport- und Spielanlagen
(§ 5 Abs. 2 Nr. 2 und Abs. 4 BauGB)
 - Flächen für den Gemeinbedarf
 - Schule
 - Sozialen Zwecken dienende Gebäude und Einrichtungen
 - Sportlichen Zwecken dienende Gebäude und Einrichtungen
- * (3. Hauptversorgungs- und Hauptabwasserleitungen
§ 5 Abs. 2 Nr.4 und Abs.4 BauGB)
 - Richtfunkverbindungen mit Schutzzonen
4. Grünflächen (§ 5 Abs. 2 Nr. 5 und Abs. 4 BauGB)
 - Spielplatz
 - Grünfläche
- * 5. Wasserflächen und Flächen für die Wasserwirtschaft, den Hochwasserschutz und die Regelung des Wasserabflusses (§ 5 Abs. 2 Nr. 7 und Abs. 4 BauGB)
 - Wasserflächen
 - Umgrenzung von Flächen für die Wasserwirtschaft, den Hochwasserschutz und die Regelung des Wasserhaushaltes
6. Sonstige Planzeichen
 - Nachrichtliche Darstellungen

Berichtigung Nr.14 des Flächennutzungsplans 2006
in Kraft getreten am: 21.06.2006



Quelle: Auszug aus den Geobasisdaten der
Niedersächsischen Vermessungs- und Katasterverwaltung