








Stadt Nienburg/Weser
Landkreis Nienburg



Anlage 1 zur Begründung
Bestand Biotoptypen
(Kirchner 2013)

Legende

| | | | |
|---|--|--|---------------------------------|
|  | UHM halbruderale Gras- und Staudenfluren mittlerer Standorte |  | DOS sandiger Offenbodenbereich |
|  | URT Ruderalfluren trockener Standorte |  | DOZ sonstiger Offenbodenbereich |
|  | RAG artenarme Grasflur magerer Standorte |  | WZK lückiger Kiefernforst |
| | |  | HBE Einzelbaum |

