

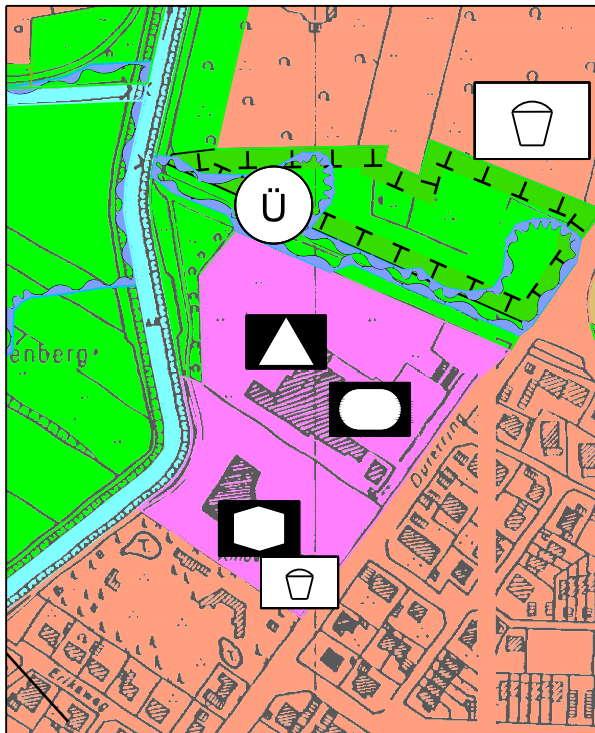













Planzeichnungen (Maßstab 1 : 5000)



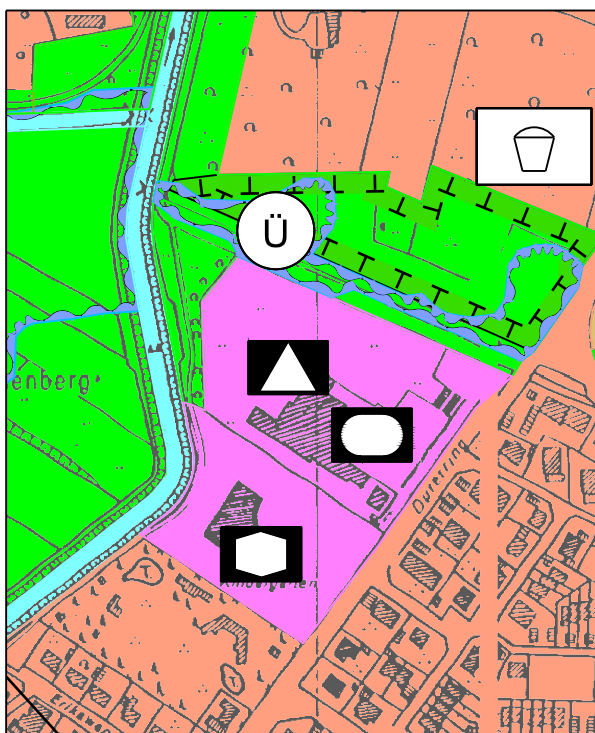
Auszug Flächennutzungsplan 2006  
in Kraft getreten am: 21.06.2006

Auszug aus der Planzeichenerklärung zum  
Flächennutzungsplan 2006 (gem. PlanzV 90)



1. Art der baulichen Nutzung  
(§ 5 Abs. 2 Nr.1 BauGB §1 Abs. 1 und 2 BauNVO)
  -  Wohnbauflächen
2. Einrichtungen und Anlagen zur Versorgung mit Gütern und Dienstleistungen des öffentlichen und privaten Bereichs, Flächen für den Gemeinbedarf, Flächen für Sport- und Spielanlagen  
(§ 5 Abs. 2 Nr. 2 und Abs. 4 BauGB)
  -  Flächen für den Gemeinbedarf
  -  Schule
  -  Sozialen Zwecken dienende Gebäude und Einrichtungen
  -  Sportlichen Zwecken dienende Gebäude und Einrichtungen
3. Hauptversorgungs - und Hauptabwasserleitung  
(§ 5 Abs. 2 Nr.4 und Abs.4 BauGB)
  -  Richtfunkverbindungen mit Schutzzone
4. Grünflächen (§ 5 Abs. 2 Nr. 5 und Abs. 4 BauGB)
  -  Spielplatz
  -  Grünfläche
5. Wasserflächen und Flächen für die Wasserwirtschaft, den Hochwasserschutz und die Regelung des Wasserabflusses (§ 5 Abs. 2 Nr. 7 und Abs. 4 BauGB)
  -  Wasserflächen
  -  Umgrenzung von Flächen für die Wasserwirtschaft, den Hochwasserschutz und die Regelung des Wasserhaushaltes
6. Sonstige Planzeichen
  -  Nachrichtliche Darstellungen

Berichtigung Nr.15  
des Flächennutzungsplans 2006 vom 21.06.2006



Quelle: Auszug aus den Geobasisdaten der  
Niedersächsischen Vermessungs- und Katasterverwaltung