

Bei der vorliegenden Druckversion der Anlage 5 - Kartendarstellung der zeichnerischen Änderungen des LROP – handelt es sich um einen vergrößerten Ausschnitt aus der Originalkartengrundlage, der die Planinhalte rund um das Stadtgebiet Nienburg darstellt. Die Verteilung von Druckexemplaren des Gesamtplans an alle Gremienmitglieder ist aufgrund dessen Maßstabs und des Papierformats nicht möglich. Im Ratsinformationssystem ist diese Anlage jedoch in vollem Umfang wiedergegeben. Auf Wunsch kann den Fraktionen für ihre Beratungen ein Druckexemplar mit vollständigem Inhalt im Original-Papierformat zur Verfügung gestellt werden.















LANDES-RAUMORDNUNGSPROGRAMMS NIEDERSACHSEN



Zeichnerische Darstellung

Entwurf Änderung 2014

Ziele der Raumordnung

	Vorranggebiet	
	- Torferhaltung und Moorentwicklung	3.1.1
	- Biotopverbund	3.1.2
	- Biotopverbund (Querungshilfe)	
	- Güterverkehrszentrum	4.1.1
	- Seehafen / Binnenhafen	4.1.4
	- sonstige Eisenbahnstrecke	4.1.2
	- Leitungstrasse	4.2
	- Kabeltrasse für die Netzanbindung	4.2
	Eignungsgebiet zur	
	Grenze der Ausschlusswirkung für die Erprobung der Windenergienutzung auf See	4.2
	entfallende Vorranggebiete	
	- Rohstoffgewinnung (nachrichtlich: Gebietsnummer)	3.2.2
	- Trinkwassergewinnung	3.2.4
	- Entsorgung radioaktiver Abfälle	4.3

Nachrichtliche Darstellungen

	Landesgrenze / Grenze des Planungsraums, soweit im Küstenmeer nicht bestimmt
	Kreisgrenze